
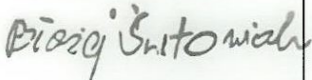






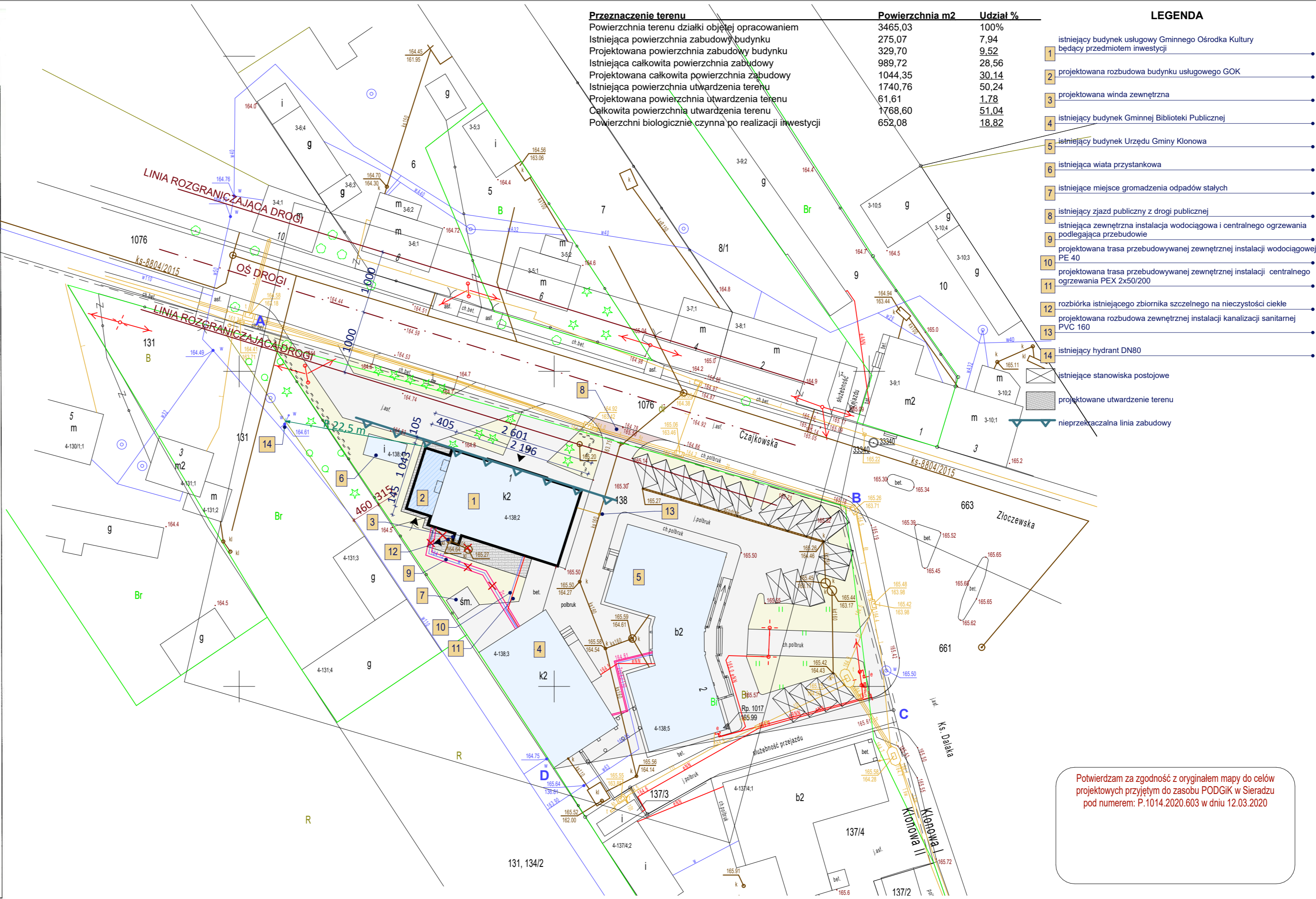


MAPA DO CELÓW PROJEKTOWYCH										
Oznaczenie kancelaryjne zgłoszenia pracy geodezyjnej		PODGK.6640.603.2020								
Miejscowość		Klonowa II dz. 138								
Jednostka ewidencyjna	identyfikator	101407_2								
	nazwa	Gmina Klonowa								
Obręb ewidencyjny	identyfikator	101407_2.0004								
	nazwa	Klonowa II								
Skala mapy		1: 500								
Nazwa układu współrzędnych	prostokątnych płaskich	2000/6								
	wysokości	Kronsztadt 1960								
Oznaczenie granic obszaru, który był przedmiotem aktualizacji		-----								
Oznaczenie i opis obiektów projektowanych		__ rodzaj obiektu - numer uzgodnienia __								
Oznaczenie i informacje o służebnościach gruntowych mających wpływ na zagospodarowanie gruntów, zlokalizowanych w granicach projektowanej inwestycji		Służebność przejazdu do dz. 137/3 przez dz. 137/4 i 138								
Oznaczenie i symbol konturu użytku gruntowego, który nie jest ujawniony w bazie ewidencji gruntów i budynków		brak								
Mapa aktualna na dzień		2020.02.25								
<p><b>UWAGA:</b> Nie wyklucza się istnienia w terenie innych przewodów, o których brak informacji wynika z zaszczości historycznych lub niedopełnienia przepisów zgłoszenia do inwentaryzacji (Ustawa Prawo Geodezyjne i Kartograficzne – Dz.U. Nr. 30 poz. 163 z 1989r. wraz z późniejszymi zmianami )</p>										
<p>GEODETA UPRAWNIONY DARIUSZ ZAWIS  ..... Imię i nazwisko, nr uprawnień geodety uprawnionego który opracował mapę GEODETA inż. Błażej Świątoniak  ..... Nazwa / imię i nazwisko wykonawcy oraz data i podpis osoby reprezentującej wykonawcę</p>		<p>Podpisuje się, że niniejszy dokument został opracowany w wyniku prac geodezyjnych i kartograficznych, których rezultatem są niniejsze operat techniczny wpisany do ewidencji materiałów państwowego zasobu geodezyjnego i kartograficznego</p> <table border="1"> <tr> <td>Organ prowadzący państwowy zasób geodezyjny i kartograficzny</td> <td>STAROSTA SIERADZKI</td> </tr> <tr> <td>Identyfikator ewidencyjny materiału zasobu - operatu technicznego</td> <td>P 1014.20  603</td> </tr> <tr> <td>Data wpisania operatu technicznego do ewidencji materiałów zasobu</td> <td>2020 -03- 12</td> </tr> <tr> <td>Imię, nazwisko i podpis osoby reprezentującej organ</td> <td>Z up. STARSZY  mgr inż. Grażyna Bryk / Starszy Inspektor /</td> </tr> </table>	Organ prowadzący państwowy zasób geodezyjny i kartograficzny	STAROSTA SIERADZKI	Identyfikator ewidencyjny materiału zasobu - operatu technicznego	P 1014.20  603	Data wpisania operatu technicznego do ewidencji materiałów zasobu	2020 -03- 12	Imię, nazwisko i podpis osoby reprezentującej organ	Z up. STARSZY  mgr inż. Grażyna Bryk / Starszy Inspektor /
Organ prowadzący państwowy zasób geodezyjny i kartograficzny	STAROSTA SIERADZKI									
Identyfikator ewidencyjny materiału zasobu - operatu technicznego	P 1014.20  603									
Data wpisania operatu technicznego do ewidencji materiałów zasobu	2020 -03- 12									
Imię, nazwisko i podpis osoby reprezentującej organ	Z up. STARSZY  mgr inż. Grażyna Bryk / Starszy Inspektor /									



<b>pracownia architektoniczna</b> <b>Sieradz ul. Krótka 4</b>		<div style="font-size: 2em; font-weight: bold; margin: 0;">a3 p</div> <div style="font-size: 2em; font-weight: bold; margin: 0;">r o j</div> <div style="font-size: 2em; font-weight: bold; margin: 0;">e k t</div>
rysunek:		
<div style="border: 2px solid black; padding: 10px; display: inline-block;"> <b>Projekt zagospodarowania terenu</b> </div>		
nazwa inwestycji:		
Rozbudowa, nadbudowa i przebudowa budynku GOK (Gminny Ośrodek Kultury) w Klonowej. Przebudowa zewnętrznych instalacji: wodociągowej i centralnego ogrzewania. Rozbudowa zewnętrznej instalacji kanalizacji sanitarnej. Rozbiórka zbiornika szczelnego na nieczystości ciekłe.		
adres inwestycji:		
98-273 Klonowa, ul. Ks. Józefa Dalaka 2, dz. nr ewid.138, obr. 4		
data: sierpień 2020 r.	skala: 1:500	rys: <b>PZT.01</b>
Branża architektoniczna - projektant:	podpis	
Branża architektoniczna - sprawdzający:	podpis	
Branża konstrukcyjno -budowlana - projektant:	podpis	
Branża konstrukcyjno -budowlana - sprawdzający:	podpis	
Branża sanitarna - projektant:	podpis	
Branża sanitarna - sprawdzający:	podpis	
Branża sanitarna - projektant:	podpis	
Branża elektryczna - projektant :	podpis	
Branża elektryczna - sprawdzający :	podpis	